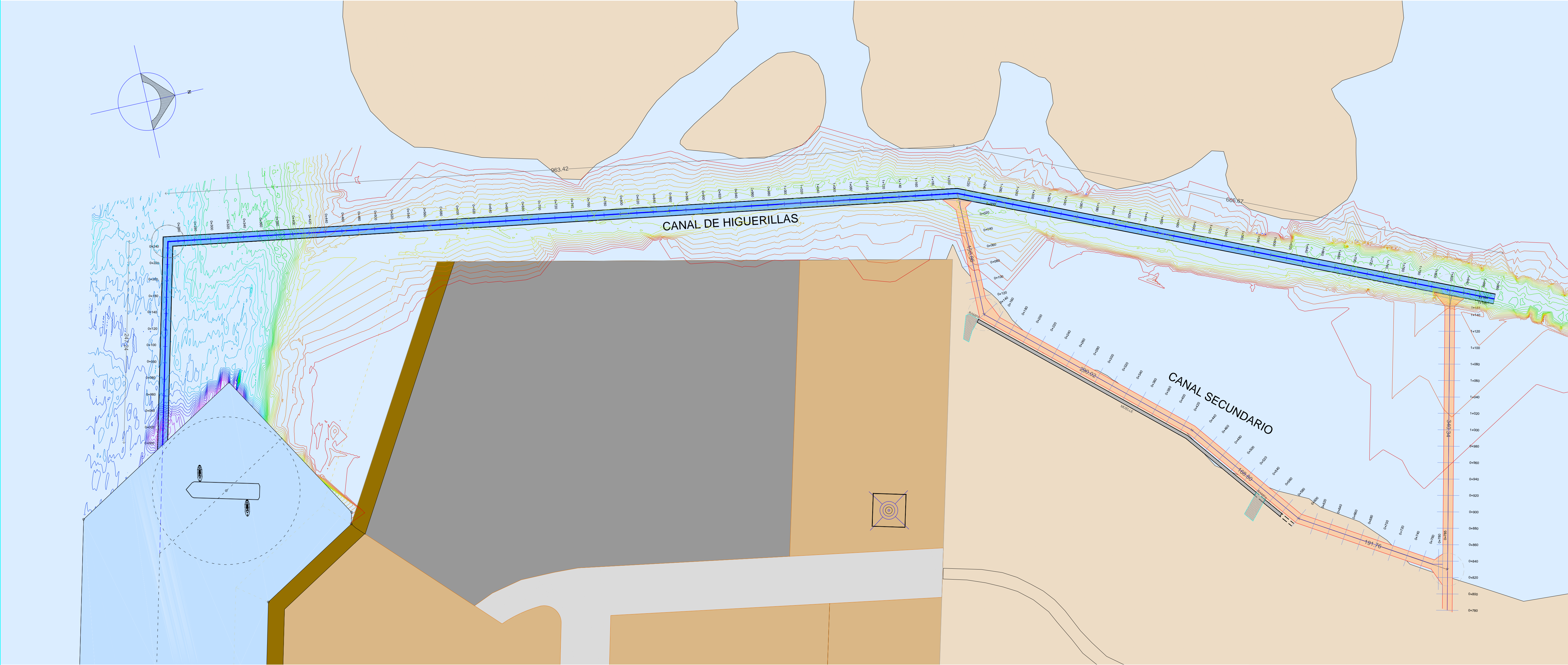
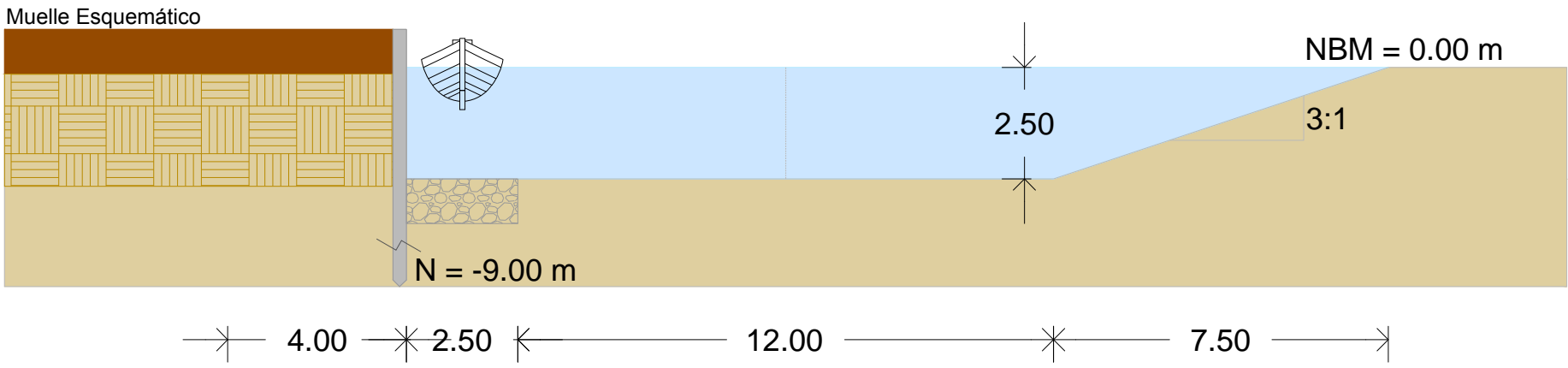


PROYECTO DE DRAGADO CANAL DE HIGUERILLAS
DIMENSIONAMIENTO GENERAL

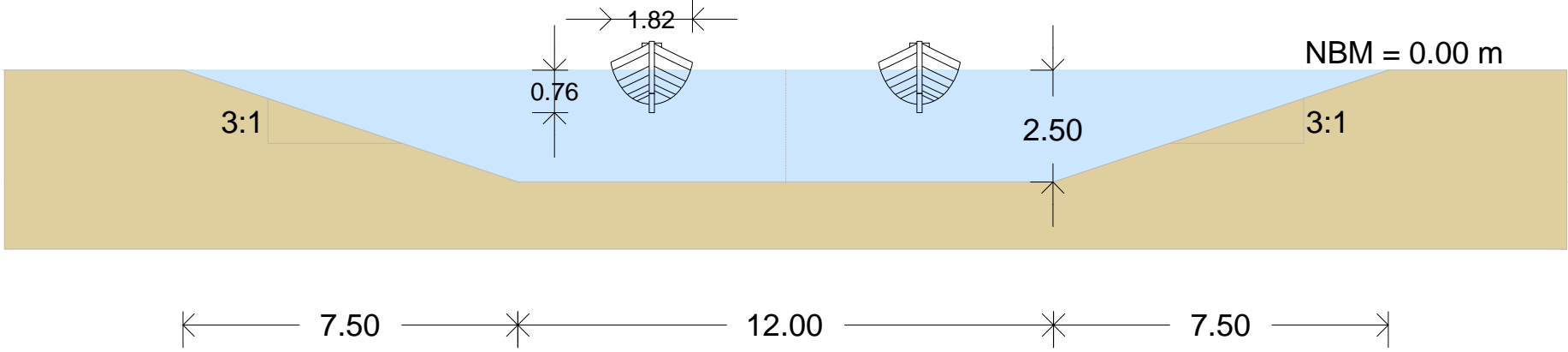
PUERTO DE MATAMOROS
ETAPA 1



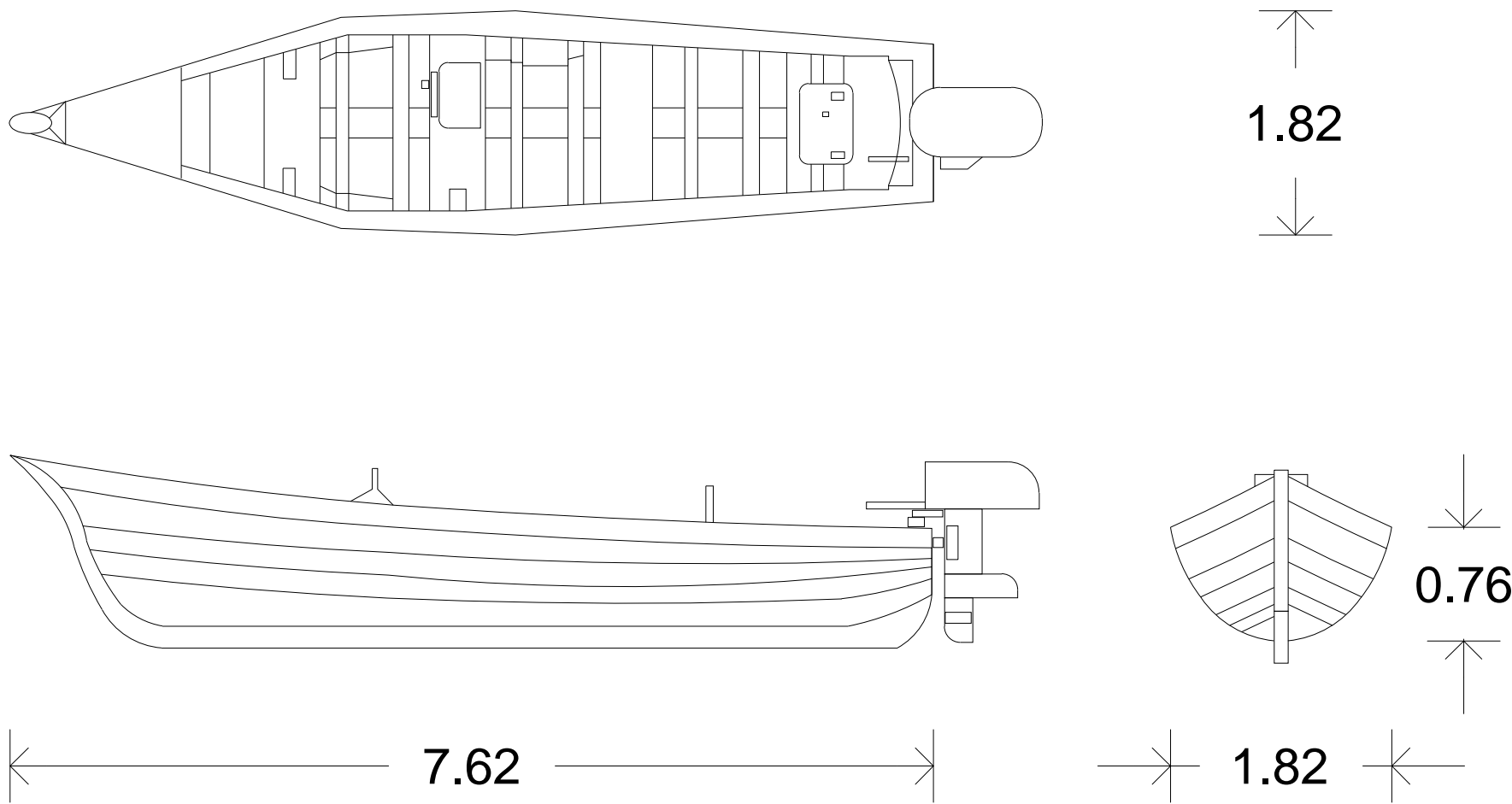
CANAL SECUNDARIO



CANAL DE HIGUERILLAS



EMBARCACIÓN DE PROYECTO



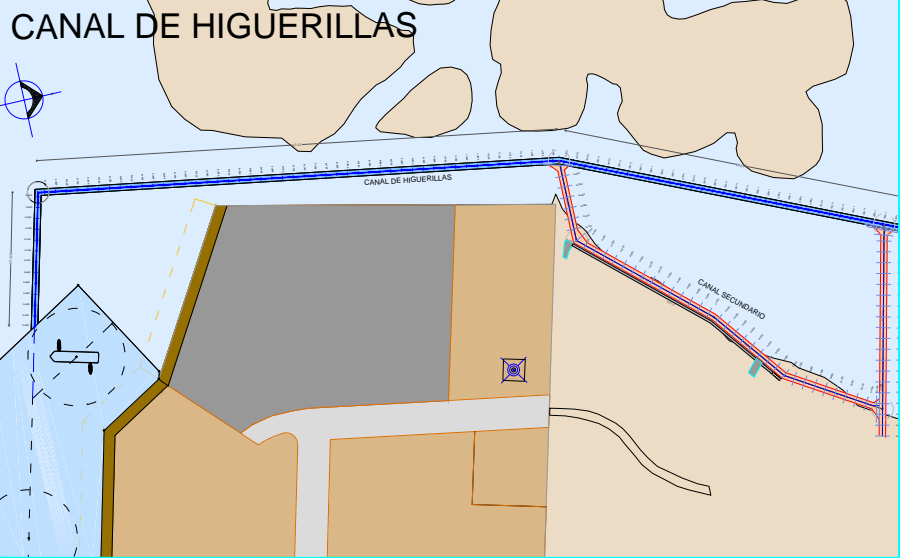
CURVAS DE NIVEL



LOCALIZACION NACIONAL



LOCALIZACION ESTATAL



LOCALIZACION PARTICULAR



SIMBOLOGÍA

NOTAS:	
SISTEMA DE PROYECCION CARTOGRAFICA	
EL NORTE MOSTRADO ES EL ASTRONOMICO	
MARCO DE REFERENCIA:	SISTEMA ITRF2008 EPOCA2010
ELIPSOIDE DE REFERENCIA:	GRS80
PROYECCION CARTOGRAFICA:	UTM
ZONA UTM:	14
NIVEL DE REFERENCIA:	NIVEL DE BAJAMAR MEDIA (N.B.M.)



NOMBRE DEL CONTRATO

PROYECTO EJECUTIVO PARA EL DRAGADO PARA EMBARCACIONES PESQUERAS
DEL CANAL DE HIGUERILLAS EN FRENTES DE AGUA DE LA TIERRA NORTE DEL
PUERTO DE MATAMOROS

APROBÓ:	REVISÓ:
ING. RICARDO CORREA CHAIREZ DIRECTOR GENERAL	ING. JOSE ROGELIO ONTIVEROS ARREDONDO GERENTE DE INGENIERÍA

PROYECTO DE DRAGADO CANAL DE HIGUERILLAS DIMENSIONAMIENTO GENERAL PUERTO DE MATAMOROS		
ESCALA DEL PLANO:	ACOTACION:	CADENAMIENTOS:
1 : 2,500	METROS	
FECHA DE ELABORACION:	NUMERO DE PLANO:	
JULIO 2017	PY-HIGUERILLAS-PDD-2015-02	